



Topo-Guide
du Sentier de Grande Randonnée

GTPBVW

GRAND TOUR DES PLUS BEAUX VILLAGES DE WALLONIE PAR LES GR®

Edition 1



© Matthew LABUDA

NAMUR > NOBRESSART : 520 KM

**TOME
1**


Namur > Mozet > Thon-Samson > Crupet > Celles > Sohier > Mirwart > Our > Laforêt > Gros-Fays > Chassepierre > Torgny > Guirsch > Nobressart



LES PLUS BEAUX
VILLAGES DE
WALLONIE
BELGIQUE

Mises à jour
version du 16 décembre 2025



Vérifiez sur www.grsentiers.be que cette version du cahier des modifications est la plus récente, ou bien cliquez  [ICI](#) puis cliquez sur l'onglet **Mises à jour** ou l'onglet **GPX** pour les parcours.

© Tous droits de reproduction et d'utilisation, par quelque procédé que ce soit, réservés.

Toutes les informations contenues dans les publications des SGR (textes, photos, illustrations, cartes) sont protégées par des droits de propriété intellectuelle détenus par les SGR. L'utilisation par autrui de ces informations requiert l'autorisation écrite de l'éditeur.

Éditeur responsable : Marc Vrydagh – rue Nanon, 98 – 5000 Namur

Légende

Texte noir = texte d'origine

Texte mauve = commentaires

Texte en italique rouge = *nouveau texte*

Encadré gris foncé avec texte blanc = **ENCADRÉ D'ORIGINE**

Encadré gris clair avec texte en italique rouge = ***ENCADRÉ MODIFIÉ***



Pour imprimer ce carnet en entier choisir "Livret" et "Imprimer en recto verso"
Découper le cahier. Il se glissera facilement dans votre poche latérale.

Cliquez sur le numéro de page pour vous rendre au descriptif de la modification.

Modification du		Étape	Modification au repère	Page
21 décembre	2024	1	1 à 3	4
3 avril	2024	1	2 à 3	5
17 avril	2025	2	1 à 2	5
2 avril	2025	2	2 à 3	5
9 avril	2024	3	4 à 5	6
8 avril	2024	4	carte 3	7
7 avril	2024	4	1 à 2	8
22 avril	2024	5	6 à 7	8
22 avril	2024	5	8 à 9	8
12 février	2025	6	1 à 3	8
30 juin	2025	7	4 à 6	9
16 juin	2024	10	7 à 8	9
14 août	2024	11	5 à 6	11
17 mai	2025	13	4 à 5	11

Page 12

1,3 km

de la GARE DE NAMUR à L'ESPLANDE

1 à 2

[...]

[...] traverser la place Maurice Servais. Continuer tout droit. Au T, prendre à droite, passer devant la Halle al'Chair et franchir la Sambre. *Après le pont, prendre à gauche et longer le cours d'eau jusqu'aux escaliers sur la droite. Descendre les escaliers et emprunter le passage sous voirie pour rejoindre l'Esplanade de la Confluence.* [...]

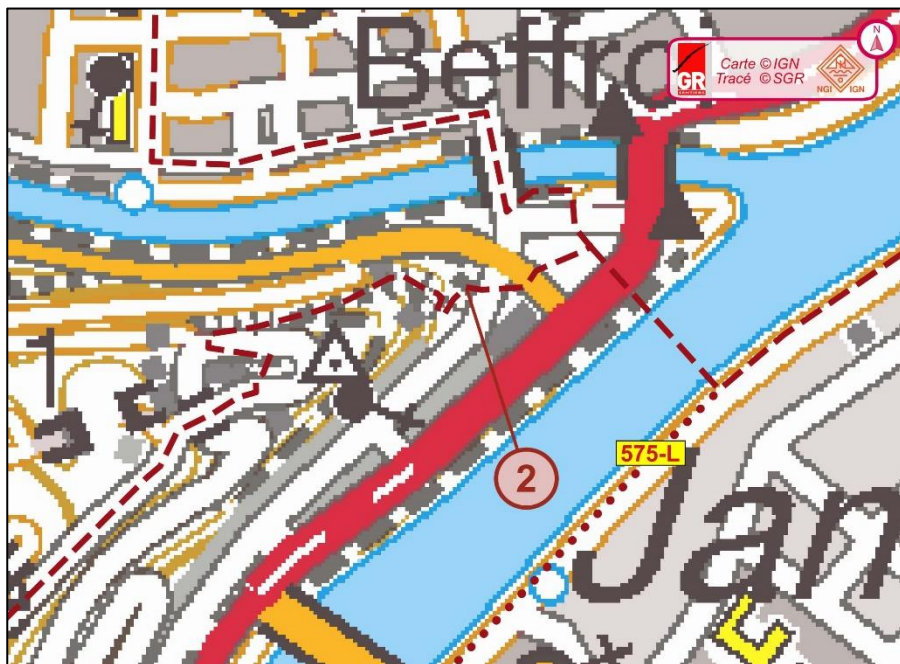
Page 13

4,6 km

de L'ESPLANDE à ERPENT


2 à 3

Traverser l'esplanade de la Confluence pour rejoindre la passerelle l'Enjam-bée. L'emprunter pour rejoindre la liaison du GRP 575 venant de l'AJ Namur [...]



ÉTAPE 1

Modification à la tour d'Anhaive : page 13, entre les repères 2 et 3

Franchir l'avenue au passage protégé, longer par la droite le parking du supermarché et *avant la Tour d'Anhaive, bifurquez à gauche (ne pas descendre les marches), passez devant l'entrée du musée*  **Anhaive et sa ferme seigneuriale** et rejoignez la chaussée de Liège que vous traversez sur le *passage piéton* afin d'entamer le chemin du Trou Perdu. Après la station Distrigaz, le sentier s'oriente [...]

ÉTAPE 2

Modification à Mozet : page 18, entre les repères 1 et 2

2,3 km

de MOZET à MAIZERET

1 à 2

GRP 575

Suivre le GRP 575. *Après la ferme de Royer, au carrefour, avancer à droite sur quelques mètres (ignorer la liaison vers Gesves et Porcheresse qui part à droite sur la rue de Loyers). Grimper à gauche par un chemin pavé qui devient rapidement un sentier en gravier. Contourner l'église de Mozet par la droite et passer devant le cimetière. Rejoindre une route que l'on monte à gauche. Au Y inversé, poursuivre tout droit la Tienne Saint-Lambert. Au carrefour suivant, prendre à gauche la rue Pieltain. À la sortie du village, franchir une chicane métallique [...]*



ÉTAPE 2

Modification à Thon-Samson : page 19, entre les repères 2 et 3

3,1 km

de MAIZERET à THON-SAMSON

2 à 3

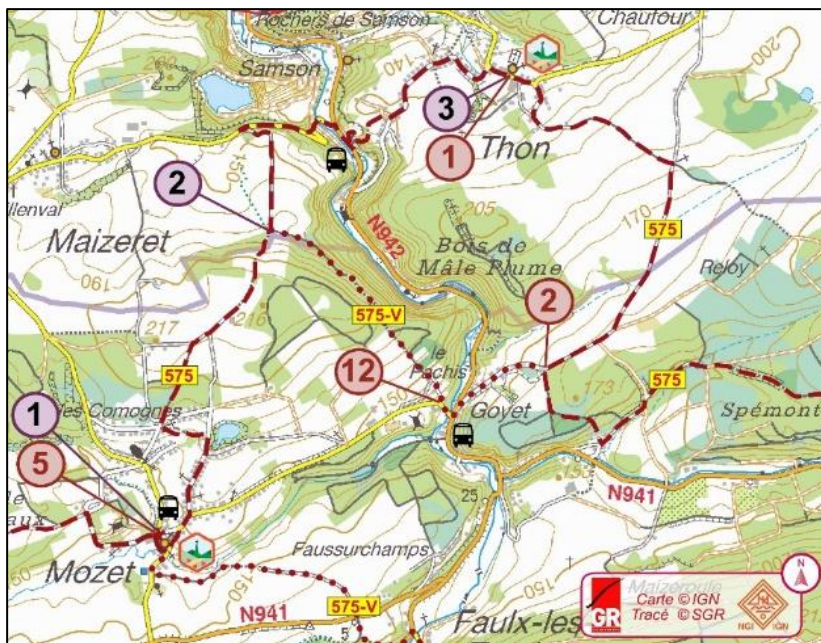
GRP 575

[...] Par un très court « droite-gauche » [...]

[...] La rue du Trou Perdu fait place à la rue du Try (plaque avec les deux noms). *Traverser le village en restant sur la route principale. Cette rue décrit de larges courbes, à droite puis à gauche. Au carrefour, laisser la boîte*

postale à gauche, puis se diriger à droite vers l'église. Dépasser l'église de Thon-Samson et le cimetière.

Étape 3 [...]



ÉTAPE 3

Modification à Sart-Mère : page 24 entre les repères 4 et 5

2,0 km

de FERME DE LA SART-MÈRE à ÉCOLE ENVOL

4 à 5



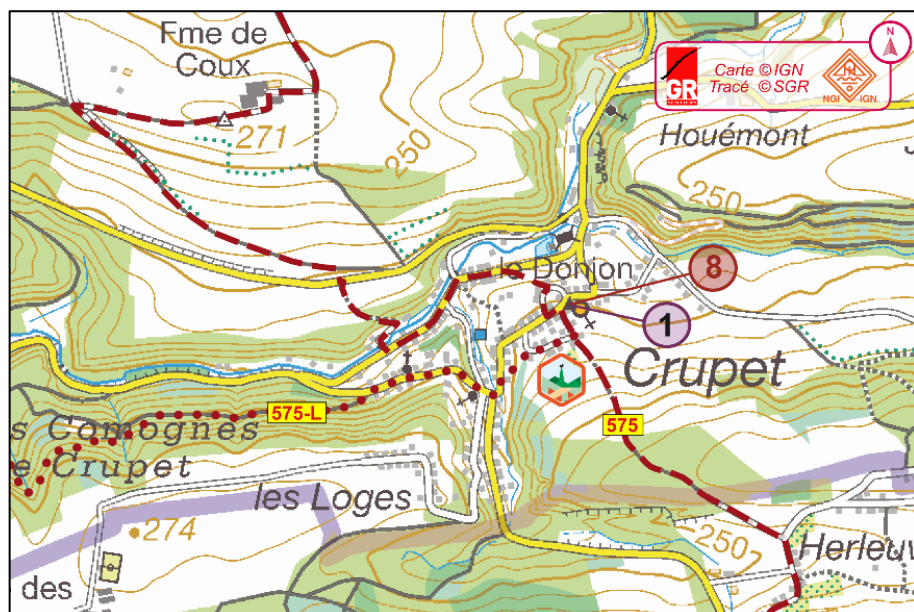
Variante «Gesves» du GRP 575

Poursuivre tout droit sur la variante du GRP via la servitude qui traverse la propriété des gîtes de la Sart-Mère. *À la fin de la route, virer directement à droite dans un chemin entouré de clôtures. Au portillon, longer la clôture sur la gauche jusqu'à la table d'orientation. Diriger vous vers une surprenante sculpture qui semble vriller le ciel. Descendre sur la pente vers un portillon. Entrer dans Faux-les-Tombes par la rue de la Briqueterie [...]*



ÉTAPE 4

Ajout d'une liaison vers le GR 126 à Crupet : carte 3



ÉTAPE 4

Modification à Crupet : page 28, entre les repères 1 et 2

GRP 575

Quitter le village par la rue du Dessus, *laisser à droite la liaison vers Évrehaillies (liaison vers le GR 126)*, prolongée par un cheminement à travers champs, puis bois et prairies pour aboutir à Flaya (Herleuvaux sur la carte IGN).

ÉTAPE 5

Modification à Mesnil-église : page 37, entre les repères 6 et 7

[...] Continuer la *descente* et garder la direction jusqu'à Wiesme. [...]

ÉTAPE 5

Modification à la N911 : page 37, entre les repères 8 et 9

~~Garder la direction~~ *Continuer en direction du village de Neuville*. Monter vers un bois puis traverser [...]

ÉTAPE 6

Modification à la Lomprez : pages 42 et 43, entre les repères 1 et 3

2,5 km *de SOHIER au CIMETIÈRE DE LOMPRESZ* **1 à 2**

[...] Filer à travers la campagne pour gagner *le cimetière de Lomprez*.
(pavé vert)

1,4 km *du CIMETIÈRE DE LOMPRESZ au DÉPART DE LA
VARIANTE «REVOGNE»* **1 à 2**

~~Depuis la place de l'École, partir à gauche puis gagner le cimetière.~~ Là, cheminer à travers champs pour rejoindre la N40 [...]



ÉTAPE 7

Modification : pages 54 et 55, entre les repères 4 et 6

En 2024, **Redu** a rejoint "Les plus beaux villages de Wallonie".

Le GTPBVW se devait de passer par **Redu**, ainsi que ses hameaux de Lesse et Séchery.

L'étape 7 du GTPBVW a été scindée en deux.

Cette modification fait l'objet d'un addendum spécifique :

 [Étape 7 : addendum REDU LESSE SÉCHERY \(2025-07-07\).pdf](#)

ÉTAPE 10

Modification : page 76, entre les repères 7 et 8

entre la passerelle de l'Épine et le belvédère d'Auclin

1,9 km

du MOULIN DE L'ÉPINE au BELVÉDÈRE D'AUCLIN

7 à 8

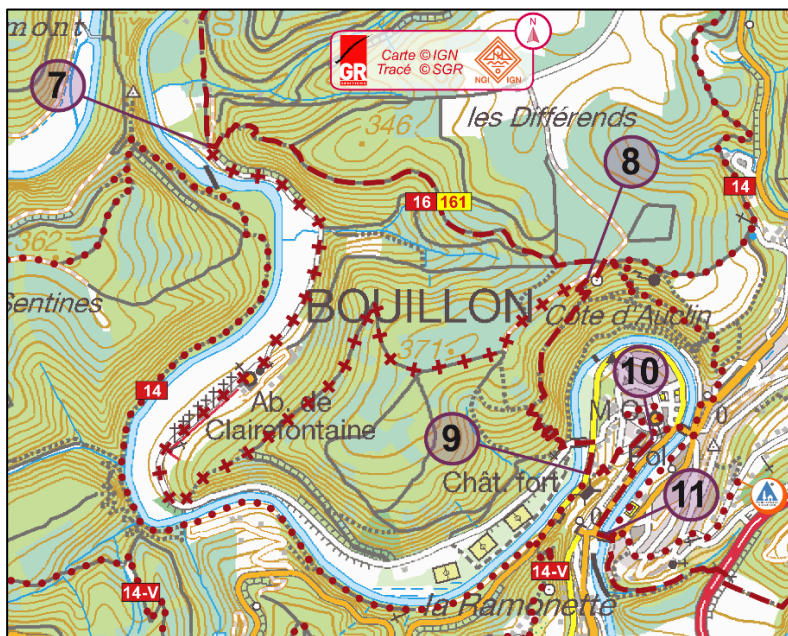
 **GR 16 et GRP 161**

Au-delà de l'imposante passerelle, *emprunter la petite route à gauche sur 60 mètres. À la fin de l'asphalte, monter à droite un sentier raide vers le*

belvédère. Arriver au lieu-dit « Point de vue de l'Épine » [pdv]. Poursuivre le sentier dans les roches. Après le point de vue vers Cordemois, dans un tournant, rejoindre un chemin de terre. Prendre ce chemin à droite pour entamer un long parcours forestier à mi-versant jusqu'au belvédère d'Auclin. Du sommet du belvédère, situé à 385 mètres d'altitude, s'ouvre un large panorama sur la Semois et la région environnante.

Abbaye de Clairefontaine

L'abbaye Notre-Dame de Clairefontaine, à Cordemois, reprend la tradition de l'abbaye de Clairefontaine, près d'Arlon, détruite à la Révolution française. Elle est construite de 1930 à 1935 selon les plans d'Henri Vaes, également architecte d'Orval. Une communauté de moniales y vit selon la règle de saint Benoît. [...]



ÉTAPE 11

Modification : page 87, entre les repères 5 et 6

6,2 km

de CHAMELEUX à l'ABBAYE D'ORVAL

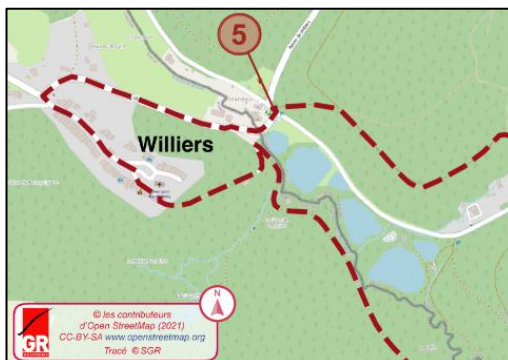
5 à 6

   Sur le GR 129, le futur GRP 162 et le SAT

Franchir le ruisseau de Williers et partir à gauche pour une nouvelle traversée forestière dans le voisinage du ruisseau.

Suivre les GR(P) à droite pour atteindre la place du petit village français de Williers. Passer à droite de l'église et descendre le chemin herbeux pour revenir dans la vallée.

Partir à droite. Au niveau d'une , franchir un ponceau [...]



ÉTAPE 13

Modification avant Nobressart : page 106 entre les repères 4 et 5

[...] À la bifurcation, entrer à droite dans la rue L'Orée du Bois. Négliger les voies latérales. Passer sous une ligne à haute tension et rester sur cette petite route. Plus loin, à un coude à droite, continuer tout droit dans une descente bétonnée. ~~Franchir un cours d'eau (le Drouatter).~~ **Franchir le Kundlebaach** puis remonter sur l'empierrement. Atteindre une petite route. La suivre à droite. Entrer dans Nobressart et aboutir à l'église. [...]